

**JUDETUL SIBIU
COMUNA BLAJEL
CONSILIUL IOCAL**

HOTĂRÂRE

privind aprobarea actualizării nomenclatorului stradal al comunei Blăjel

Consiliul Local al comunei Blăjel, întrunit în ședință ordinară la data de 21 septembrie 2017,

Având în vedere:

- Expunerea de motive la proiectul de hotărâre și raportul comun întocmit de către compartimentul urbanism, registrul agricol și secretar, înregistrat sub nr. 3234 din data de 20.09.2017, prin care se propune actualizarea nomenclatorului stradal al comunei Blăjel, în contextul implementării Registrului Electronic Național al Nomenclaturilor Stradale (RNNS),

- avizul comun al comisiilor de specialitate nr. 1, 2 și 3 la proiectul de hotărâre înscris la punctul nr. 5 de pe Ordinea de Zi, din data de 20.09.2017,

În conformitate cu dispozițiile art. 80 – 83 din Legea nr. 24/2000 privind normele de tehnică legislativă pentru elaborarea actelor normative, republicată și actualizată, ale art. 8 alin 2, art. 10, art. 22 din OG nr. 43/1997 privind regimul drumurilor,

În temeiul prevederilor art. 36 alin (2) lit. c) și alin (5) lit. d), art. 45 alin 1 și art. 115 alin. (1) lit. “b” și alin (7) din Legea 215/2001 – Legea administrației publice locale, actualizată și republicată,

HOTĂRĂȘTE


Art.1. Se aprobă actualizarea nomenclatorului stradal din comuna Blăjel, conform Anexei care face parte integrată din prezenta hotărâre.

Art.3. Primarul comunei Blăjel, prin compartiment urbanism și registrul agricol, va asigura ducerea la îndeplinire a prevederilor prezentei hotărâri, cu respectarea dispozițiilor din actele normative în materie.

Art.4. Secretarul comunei Blăjel are responsabilitatea comunicării prezentei hotărâri Primarului, Instituției Prefectului Județului Sibiu, compartimentul registrul agricol, compartiment Urbanism, disciplina în construcții și se aduce la cunoștință publică prin publicarea acesteia pe pagina de internet www.primariablajel.ro.

PREȘEDINTE DE ȘEDINȚĂ,

Făgădar Ioan



CONTRASEMNEAZĂ

Ioana Ghiorghe




Nr. 57/2017

Prezenți la ședință: 9 consilieri

Adoptată în ședință ordinară din data de 21 septembrie 2017

Cu un număr de 9 voturi „pentru” din numărul total de 11 consilieri în funcție.

Nr crt	Denumirea străzii	Categorie/ clasificatie	Nr administrative atribuite	Date de indentificare	Regim juridic	Observații
1	Tudor Vladimirescu	DN 14 A	1 - 239	Nr. Cad. 1196, 261, 151, 58 - 3,4 Km, drum cu îmbrăcăminte asfaltică, modernizat	Statul român – dom. Public UAT Biăjel drept de aministrare (HG. 978/2002 HCL 17/2013 HG. 884/2013)	O arteră peste taluz (partea dreaptă), proprietate publică UAT, cu îmbrăcăminte din balast
2	Horia	III Drum principal	1-89	Nr. Cad. 398, 636, 865, 559, 474 - 1,20 Km, drum cu îmbrăcăminte asfaltică	Proprietate publică UAT (HG. 978/2002 HCL 17/2013 HG. 884/2013)	O arteră peste taluz (partea dreaptă), parțial
3	Câmpului	III Drum principal	1-34	Nr. Cad. 1391 - 0,40 Km drum cu îmbrăcăminte din balast, pământ stabilizat cu macadam	Proprietate publică UAT (HG. 978/2002 HCL 17/2013 HG. 884/2013)	
4	Crîșan	III Drum principal	1-10	Nr. Cad. 678 - 0,40 km drum cu tratament bituminos simplu și 180 m din pământ	Proprietate publică UAT (HG. 978/2002 HCL 17/2013 HG. 884/2013)	Nr. Cad. 703 - O arteră "prelungirea Crîșan" (242 m), perpendiculară pe calea principală, se leagă cu str. Viilor,
5	Cloșca	III Drum principal	1-16	Nr. Cad 286 - 0,40 Km drum cu îmbrăcăminte din balast, pământ stabilizat cu macadam	Proprietate publică UAT (HG. 978/2002 HCL 17/2013 HG. 884/2013)	
6	Școlii	III Drum principal	1-73	Nr. Cad. 1475, 1586, 1570, 1515, 1540 - 1,60 Km drum cu	Proprietate publică UAT (HG. 978/2002	3 ramificații perpendiculare pe calea principală (242 m, 208 m, 208 m) legate de un drum, de


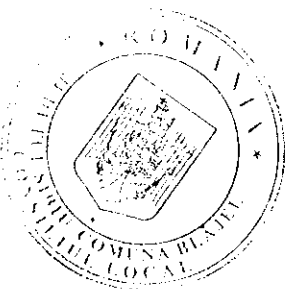


				îmbrăcăminte asfaltică	HCL 17/2013 HG. 884/2013)	exploatație de 290 m și o prelungire în extravilan de 48 m pe drum de exploatație către 2 gospodării situate în extravilan
7	Baznei	DJ	1-37 38	Nr. Cad. 78 -0,413 km drum cu îmbrăcăminte asfaltică	Proprietate publică CJS, administrare UAT (HG. 978/2002 HCL 17/2013 HG. 884/2013)	Nr. Cad. 79 - O ramnificație "prelungirea Baznei" (224 m) din pământ perpendiculară pe calea principală, pe vechi drum de exploatare, o gospodărie cu nr adm 38, proprietate publică UAT
8	Hula Blăjel	DN 14A	1		Proprietate publică St Rom	Construcție situată în extravilan
9	Mori	III Drum principal	1-9	Nr. Cad. 43, 53 -0,20 Km drum cu îmbrăcăminte asfaltică	Proprietate publică UAT	Se prelungeste cu 125 m pe drum de exploatație
10	Pădurii	III Drum principal	1-13	Nr. Cad. 1088 -0,350 km drum cu îmbrăcăminte din balast, pământ stabilizat cu macadam	Proprietate publică UAT (HG. 978/2002 HCL 17/2013 HG. 884/2013)	
11	Stejarilor	III Drum principal	1-28	Nr. Cad. 866 -0,360 km drum cu îmbrăcăminte din pământ stabilizat cu macadam	Proprietate publică UAT (HG. 978/2002 HCL 17/2013 HG. 884/2013)	
12	Veseliă	III Drum principal	1-75	Nr. Cad 931, 958, 1003 -0,487 km drum cu îmbrăcăminte din balast, pământ stabilizat cu macadam	Proprietate publică UAT (HG. 978/2002 HCL 17/2013 HG. 884/2013)	O arteră ce leagă str. Lacului de Stejarilor de 460 m
13	Lacului	III Drum principal	1-30	Nr. Cad. 802 -0,538 Km drum din care 0,402 Km cu îmbrăcăminte din	Proprietate publică UAT (HG. 978/2002	O ramnificație "prelungirea Lacului" de 178 m din pământ pe traseul unui drum de exploatație

				pământ și 0,136 cu îmbrăcăminte asfaltică	HCL 17/2013 HG. 884/2013)	
14	Viiilor	III Drum principal	1-22	Nr. Cad. 638, 711, 719 - 0,346 Km drum cu îmbrăcăminte din balast, pământ stabilizat cu macadam	Proprietate publică UAT (HG. 978/2002 HCL 17/2013 HG. 884/2013)	O ramnificație perpendiculară de 95 m
15	Cânepii	III Drum principal	1-8	Nr. Cad. 253 - 0,620 Km drum cu îmbrăcăminte din balast, pământ stabilizat cu macadam	Proprietate publică UAT (HG. 978/2002 HCL 17/2013 HG. 884/2013)	492 m (de la Buruiană – pana la Haci) pe traseul unui drum de exploatare se leagă cu str. Scolii 80 m acces către cimitir (după Bobi)
16	Botorca	DN 14A	2 și 4		Proprietate publică St Rom	Construcții situate în extravilan
17	Strada în Păucea	III Drum principal	1-188	5,5 Km drum cu îmbrăcăminte din balast, pământ stabilizat cu macadam	Proprietate publică UAT (HG. 978/2002 HCL 17/2013 HG. 884/2013)	
18	Stradă Romanești	III Drum principal	1-54	2,3 Km drum cu îmbrăcăminte din balast, pământ stabilizat cu macadam	Proprietate publică UAT (HG. 978/2002 HCL 17/2013 HG. 884/2013)	

Președinte ședință

Făgădar Ioan

Secretar

Ioana Ghierghe

